

derechos del hombre, base y objeto de las instituciones sociales e incorporaba en ella el juicio de amparo, desconsideró las proposiciones para defender la pequeña propiedad como base para una justa distribución de la tierra e hizo caso omiso del bienestar de los obreros y jornaleros pues declaraba que no había que poner trabas a la industria, con lo cual los dejaba sin defensa.

El Manifiesto del Congreso Constituyente a la Nación al ser promulgada la Constitución federal de los Estados Unidos Mexicanos, inicia así: "El Congreso Constituyente a la Nación. Mexicanos: Queda hoy cumplida la gran promesa de la regeneradora revolución de Ayutla, de volver al país al orden constitucional. Queda satisfecha esta noble exigencia de los pueblos, tan enérgicamente expresada por ellos, cuando se alzaron a quebrantar el yugo del más ominoso despotismo...." Y concluye: "Estos son los votos de vuestros representantes al volver a la vida privada, a confundirse con sus conciudadanos. Esperan el olvido de sus errores y que luzca un día en que, siendo la Constitución de 1857 la bandera de la libertad, se haga justicia a sus patrióticas intenciones".




Ocho reales
Miguel Hidalgo

lila rojizo

ojo, y vermellón; así como coinciden también en el de ocho reales con: lila, lila rojizo y violeta.

Cronología Filatélica
México
 (Epoca Clásica)

Muestra de cada una de las sobremarcas de "Distrito" de esta serie
 Sin marca de agua, imperforados



Guadalajara

Sellos utilizados:
 Medio real = 61,083, Un real = 119,500,
 Dos reales = 131,002, Cuatro reales = 10,160,
 Ocho reales = 7,420



Guanajuato

Sellos utilizados:
 Medio real = 51,389, Un real = 79,414,
 Dos reales = 86,973, Cuatro reales = 6,800,
 Ocho reales = 3,520



Hermosillo

Sellos utilizados:
 Medio real = 6,060, Un real = 13,040,
 Dos reales = 9,620, Cuatro reales = 1,800,
 Ocho reales = 1,260


HR-4/5
 25



Huejutla

En cuanto se conoció el golpe de Estado de Comonfort, a iniciativa del general Anastasio Parrodi, gobernador de Jalisco, se formó una coalición de estados para sostener la causa de la legalidad emanada de la vigencia de la Constitución. Formaron esa coalición, además de Parrodi, los gobernadores de Guanajuato, Manuel Doblado; de Querétaro, José María Arteaga; de Michoacán, Santos Degollado; de Colima, Silverio Núñez; y de Zacatecas y de Aguascalientes. Se adhirieron después los de Veracruz, Oaxaca, Nuevo León y Guerrero. Los mandatarios coaligados se obligaban a que tan luego se presentara en el territorio de cualquiera de esos

Muestra de cada una de las sobremarcas de "Distrito" de esta serie
Sin marca de agua, imperforados




Jalapa

Sellos utilizados:
Medio real = 26,660, Un real = 36,990,
Dos reales = 44,680, Cuatro reales = 3,040,
Ocho reales = 1,970



Lagos

Sellos utilizados:
Medio real = 8,630, Un real = 17,100,
Dos reales = 20,140, Cuatro reales = 1,800,
Ocho reales = 900




Lerma

Sellos utilizados:
Medio real = 1,428, Un real = 3,829,
Dos reales = 2,500, Cuatro reales = 120,
Ocho reales = 60

Establecido su gobierno en Guanajuato a fines de enero de 1858, Juárez organizó su gabinete en la siguiente forma: Relaciones y Guerra, Melchor Ocampo; Gobernación, Santos Degollado; Justicia, Negocios Eclesiásticos e Instrucción Pública, Manuel Ruíz; Hacienda, Guillermo Prieto; y Fomento, León Guzmán. El primer acto de Juárez, en su calidad de presidente constitucional, fue lanzar un manifiesto a la nación en el que hacía saber a los habitantes del país que había asumido el mando supremo y que el orden legal quedaba restablecido, y notificaba las medidas gubernamentales que se proponía adoptar en tanto se reunía el Congreso de la Unión que había sido disuelto. "Mexicanos -decía-, la causa que sostenemos es justa; prestadme vuestra cooperación y confiemos en que la Divina Providencia nos seguirá protegiendo como hasta aquí".

Sabedor Juárez de que avanzaban hacia el Bajío tropas adictas al régimen de Zuloaga, al mando de Osollo, para combatir a las fuerzas de la coalición, abandonó la ciudad de Guanajuato y marchó a Guadalajara, a donde llegó el 14 de febrero de 1858 e instaló su gobierno. Allí permaneció poco tiempo, pues a resultas de la derrota sufrida por las fuerzas liberales en Salamanca, la situación militar se hizo insostenible. El 13 de marzo de 1858 en medio de un motín de la soldadesca, el presidente y sus colaboradores fueron capturados y estuvieron a punto de ser fusilados, de no haber sido por la intervención de Guillermo Prieto, cuya elocuencia frente a los militares que formaban el pelotón de fusilamiento indujo a los soldados a bajar sus fusiles, cuando les dijo: " ¡ Levanten esas armas; los valientes no asesinan! " y siguió hablando con suma vehemencia hasta contener a la tropa, reducida y convertida en su defensa."

Juárez salió de la capital de Jalisco días antes de que la ocuparan las tropas conservadoras y se dirigió a la ciudad de Colima, de donde partió el 7 de abril de 1858 para el puerto de Manzanillo; el día 11 se embarcó rumbo al istmo de Panamá, acompañado de los señores Ocampo, Ruíz, Prieto y León Guzmán. El 18 llegó a Panamá, el 22 a La Habana y el 28 a Nueva Orleans. Antes de salir del país, Juárez designó a su secretario de Gobernación, Santos Degollado, general en jefe de las fuerzas liberales, delegando en él facultades omnímodas en todos los ramos de la administración. Nombró también a José María Mata enviado extraordinario y ministro plenipotenciario de México ante el gobierno de Estados Unidos.



Maravatio

Sellos utilizados:
Medio real = 5,447, Un real = 8,290,
Dos reales = 9,117, Cuatro reales = 799,
Ocho reales = 379



Mérida

Sellos utilizados:
Medio real = 14,400, Un real = 19,340,
Dos reales = 14,910, Cuatro reales = 3,540,
Ocho reales = 2,084



Mazatlán

Sellos utilizados:
Medio real = 22,747, Un real = 44,625,
Dos reales = 42,819, Cuatro reales = 5,441,
Ocho reales = 5,243


Las sobremarcas con nombre de distrito se imprimieron en tinta negra generalmente, pero en muy pocas ocasiones se usaron tintas de color rojo (Campeche y Pachuca), verde (México), azul (Apam e Isla del Carmen), tanto para imprimir el nombre de los distritos como para cancelar los sellos. Son normales sin sobremarca, los sellos usados en : Colima, Cuautitlan, Guadalupe Hidalgo, Perote, Polotitlán, San Felipe del Obraje, Tepej del Rio, Tacubaya, Texcoco, Tlalpan, Villa del Valle, y Zitácuaro.

Cronología Filatélica

México

(Epoca Clásica)

Muestra de cada una de las sobremarcas de "Distrito" de esta serie
Sin marca de agua, imperforados



Tula

Sellos utilizados:
Medio real = 1,644, Un real = 3,535,
Dos reales = 2,950, Cuatro reales = 437,
Ocho reales = 50



Tulancingo

Sellos utilizados:
Medio real = 15,057, Un real = 12,385,
Dos reales = 3,598, Cuatro reales = 495,
Ocho reales = 1,082



Veracruz


Sellos utilizados:
Medio real = 45,304, Un real = 117,635,
Dos reales = 128,956, Cuatro reales = 15,309,
Ocho reales = 9,458

Cronología Filatélica
México
(Epoca Clásica)

Todos los valores utilizados en este "Distrito"
Sin marca de agua, imperforados


CAMPECHE

Latitud: 19° 50' 32" N, Longitud: 90° 31' 54" O, Altitud: 10 m.



Medio real
Miguel Hidalgo
azul (varios tonos)

Sellos utilizados: 4,440





Un real
Miguel Hidalgo
amarillo u ocre

Sellos utilizados: 9,483



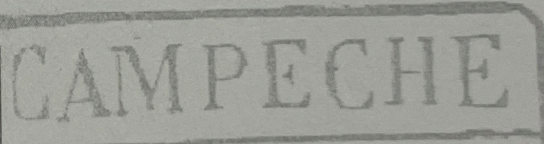
Dos
Miguel
verde, esmeralda

Sellos ut



Cuatro reales
Miguel Hidalgo
rojo o vermellón

Sellos utilizados: 1,314



Ciudad Campeche es la capital de su estado del mismo nombre, un puerto marítimo localizado en la parte oeste del estado a una distancia a la ciudad de Mérida.

En 1856, su conformación fue el Estado: Yucatán
Distrito: Campeche
Partido: Campeche
Población del pueblo: 1,314

1

FRANCO EN

Cronología Filatélica

México

(Epoca Clásica)

Todos los valores utilizados en este "Distrito"
Sin marca de agua, imperforados


CHALCO

Latitud: 19° 15' 53" N, Longitud: 98° 53' 51" O, Altitud: 2,240 m.




Medio real
Miguel Hidalgo
azul (varios tonos)

Sellos utilizados: 12,261




Un real
Miguel Hidalgo
amarillo u ocre

Sellos utilizados: 10,878



Dos reales
Miguel Hidalgo
verde, esmeralda, olivo, o verde-azul

Sellos utilizados: 2,150



Ciudad del Estado de México, a 38 kms. a
sureste de la ciudad de México, y dado el
crecimiento de esta última, Chalco es
considerado ya un suburbio de ella.

Cronología Filatélica
México
 (Epoca Clásica)

Todos los valores utilizados en este "Distrito"
 Sin marca de agua, imperforados

CUERNAVACA

Latitud: 18° 55' 07" N, Longitud: 99° 14' 03" O, Altitud: 1,510 m.

FRANCO
 TASCOS.




Medio real
 Miguel Hidalgo
 azul (varios tonos)

Sellos utilizados: 10,924



Un real
 Miguel Hidalgo
 amarillo u ocre

Sellos utilizados: 19,220



Dos reales
 Miguel Hidalgo
 verde, esmeralda, olivo, o verde-azul

Sellos utilizados: 10,520



CUERNAVACA
 DILEGENCIAS



Cuernavaca es la capital del estado de Morelos y se encuentra a 89 kms. al sur de la ciudad de México.


En 1856 su conformación era:

FRANCO EN
 CUILCO

Franco en
 la...

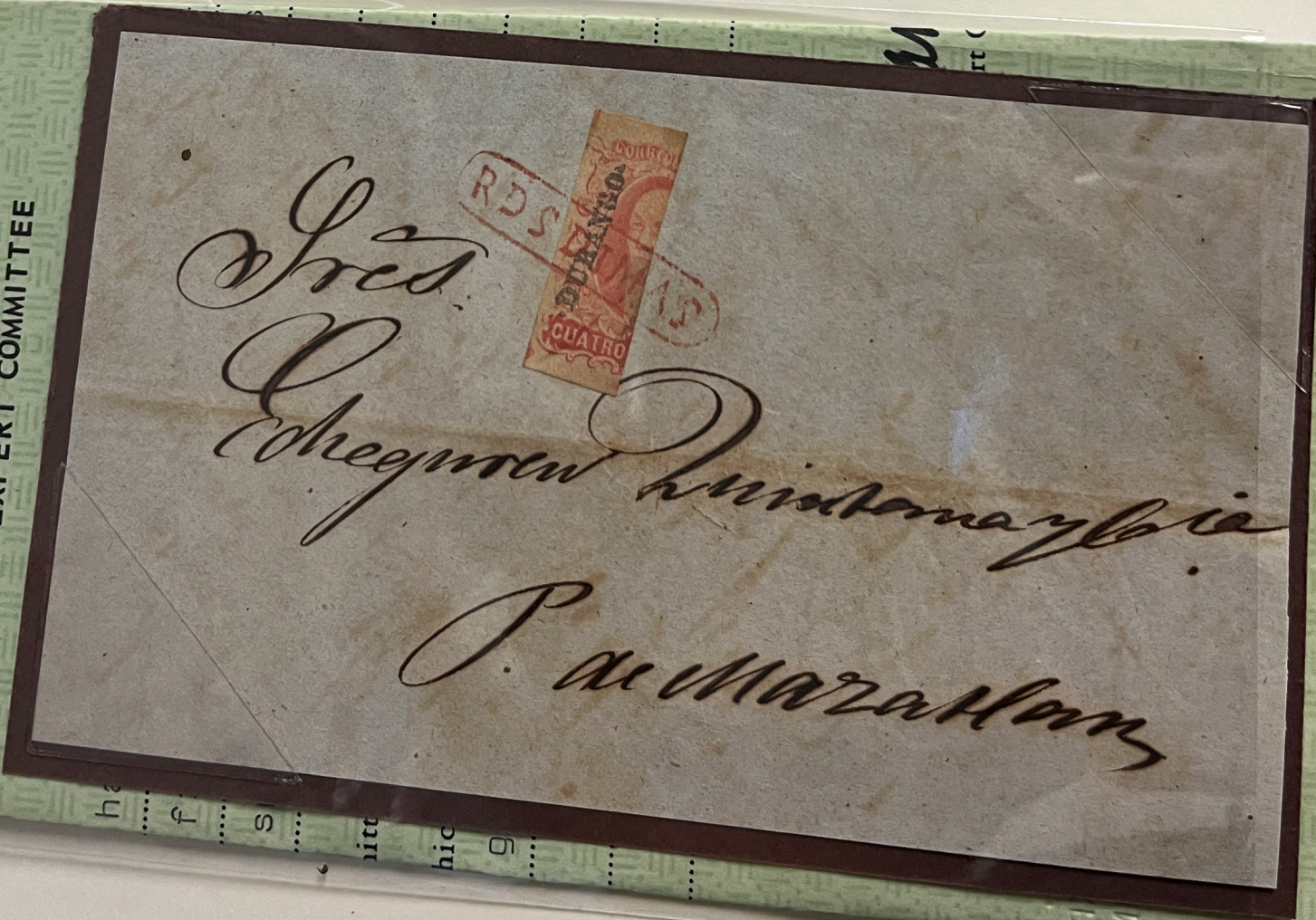
ANOTHER...

FRANCO



STATEN ISLAND, N.Y. 10310

EXPERT COMMITTEE






Señores et et et
Blume Freymann y Ca

3

San Blas

Sch. 409



Señores Ochoa y H.

Zapotlan



2

S. D.

San Cosme y Damián

Durango

Cronología Filatélica
México
 (Epoca Clásica)

Todos los valores utilizados en este "Distrito"
 Sin marca de agua, Imperforados

GUADALAJARA

Latitud: 20° 40' 35" N, Longitud: 103° 20' 46" O, Altitud: 1,550 m.


2 PVI - "POVES" ACROSS E
 EX - MAZERA

Guadalajara, es la segunda ciudad mas grande de México, y capital del estado de Jalisco, se encuentra al centro-oeste del país, con 542 kms. de distancia a ciudad de México.


En 1856, su conformación era:
 Estado: Jalisco
 Distrito: Guadalajara
 Partido: Guadalajara
 Población del partido: 90,000
 Población de la ciudad: 68,000



Medio real Miguel Hidalgo
 azul (varios tonos)




SAPPHIRE




Un real Miguel Hidalgo
 amarillo u ocre

Sellos utilizados: 119,500




Dos reales Miguel Hidalgo
 verde, esmeralda, olivo, o verde-azul

Sellos utilizados: 131,002




Cuatro reales Miguel Hidalgo
 rojo o vermellón

Sellos utilizados: 10,160




BLUE GREEN




Guadalajara fue, por su posición dominante en el occidente de México, escenario durante la guerra de Reforma de numerosos sucesos relevantes, de tipo bélico y político. Al inicio de la guerra, en esta ciudad estableció Benito Juárez, en enero de 1858, el gobierno liberal a la caída de Comonfort, manteniendo viva la llama constitucionalista; y al final de la guerra, la toma de la plaza de Guadalajara, el 2 de noviembre de 1860, por las fuerzas liberales, signifió el principio del fin de los conservadores

Maniqueado Feruc.




Ocho reales Miguel Hidalgo
 lila, violeta, o lila rojizo



Sellos utilizados: 7,420



EM ERRO



1 copy red






el tangul... philately www.gang

27 remesas del 30 de Agosto de 1856 al 9 de Marzo de 1861, con devoluciones. (Estado por omisión Jalisco). Schatzkes relaciona usos en: Guadalajara, Acaponeta (en Acatlán (Acatlán de Juárez), Ahuacatlan (en Nayarit), Ahualulco (Ahualulco de Mercado), Ameca, Arandas, Atoyac, Autlán (Autlán de Navarro), Ayo el Chico (Ayotlán), Bolaños, Chapala, Cocula, Colima (en Colima), Colotlán, Compostela (en Nayarit), Cuale, Cuquío, Etzatlán, Guachinango, Hostotipaquillo, Ipala, Ixtlán del Rio (en Nayarit), Lagos de Moreno), Magdalena, Mascota, Mazamitla, San Blas (en Nayarit), San Gabriel, San Juan de los Lagos, San Miguel el Alto, San Sebastián (San Sebastián del Sur (en Nayarit), Sayula, Tala, Talpa (Talpa de Allende), Tamazula de Gordiano, Tapalpa, Tecolotlán, Tenamastlan (Tenamaxtlan), Teocuitatlan (Teocuitatlán de Corona), Tepic, Tizapan (Tizapan el Alto), Tomatlan, Tonyla (Tonila), Union de Tula, Zacoalco (Zacoalco de Torres), Zapotiltic, Zapotlan el Grande (Ciudad Guzmán), Zapotlan (en Sinaloa), Mesticatan (Mexican), Nochistlan (Nochistlán de Mejía), Ranchiacoatlán, Banchiacoatlán.

Stamango

Stamango

Stamango



Stamango

Don Acacio Zambrano

*SK 506
LALUZ*

Stamango

500


Cronología Filatélica
México
 (Epoca Clásica)

Todos los valores utilizados en este "Distrito"
 Sin marca de agua, imperforados

GUANAJUATO

Latitud: 21° 01' 00" N, Longitud: 101° 15' 25" O, Altitud: 2,000 m.

CORREOS
 FRANCO EN
 GUANAJUATO



Medio real
 Miguel Hidalgo
 azul (varios tonos)

Sellos utilizados: 51,389




62 501 - 514
 Un real
 Miguel Hidalgo
 amarillo u ocre

Sellos utilizados: 79,414



Dos reales
 Miguel Hidalgo
 verde, esmeralda, olivo, o verde-azul

Sellos utilizados: 86,973



Cuatro reales
 Miguel Hidalgo
 rojo o vermellón


Sellos utilizados: 6,800

FRANCO
 EN SILAO



Guanajuato es capital del estado del mismo nombre, se encuentra en el centro del país, y esta a 365 kms. al noroeste de la ciudad de México.

En 1856, su conformación era:
 Estado: Guanajuato
 Distrito: Guanajuato
 Partido: Guanajuato
 Población del partido: 63,567
 Población de la ciudad: 63,398



Ocho reales
 Miguel Hidalgo
 lila, violeta, o lila rojizo

Sellos utilizados: 3,520

Ante la postura de Comonfort frente al Plan de Tacubaya, Manuel Doblado gobernador de Guanajuato y hombre de gran influencia política, optó después de algunas vacilaciones por el único camino honesto que le quedaba, el de la legalidad, y se adhirió a la coalición de estados auspiciada por destacados liberales como José Ma. Arteaga, Anastasio Parrodi, Epitacio Huerta y otros.

Todos los valores utilizados en este "Distrito"
Sin marca de agua, imperforados


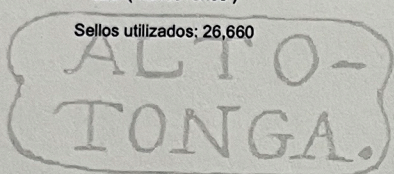
JALAPA

Latitud: 19° 32' 24" N, Longitud: 96° 55' 39" O, Altitud: 1,460 m.




Medio real
Miguel Hidalgo
azul (varios tonos)

Sellos utilizados: 26,660



Dos reales
Miguel Hidalgo
verde esmeralda, olivo, o verde-azul

Sellos utilizados: 44,680





DILIGENCIAS




Un real
Miguel Hidalgo
amarillo u ocre

Sellos utilizados: 36,990



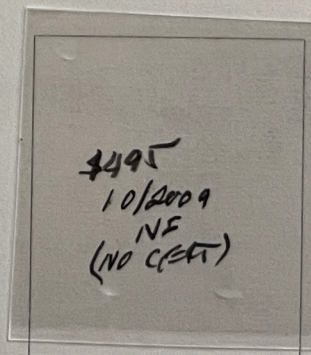
Cuatro reales
Miguel Hidalgo
rojo o vermellón

Sellos utilizados: 3,040





MISANTLA

En abril de 1858 Jalapa es ocupada por las fuerzas conservadoras, pero durante toda la guerra de Reforma el estado de Veracruz fue campo de batalla entre liberales y conservadores. En esa época Jalapa era una villa, cabecera del distrito de su mismo nombre y precedida en importancia por el puerto de Veracruz, Orizava y Cordoba.




Ocho reales
Miguel Hidalgo
lila, violeta, o lila rojizo

Sellos utilizados: 1,970



Sres.


Simpson y Pitman



S. Luis Potosí

ENCUENTRO EN LA CIUDAD
28 de Mayo, 1858

EX-SCHUMMER




Un real
Miguel Hidalgo
amarillo u ocre

Sellos utilizados: 17,100



Dos reales
Miguel Hidalgo
verde, esmeralda, olivo, o verde-azul


Sellos utilizados: 20,140



Cu
Mig
ro


Sello

Mr. Sr. Martin Chequeron.



Mazatlan.

Mr. Chequeron Quintana
Ro. Puerto.



SINALOA

Oct 12 1857


Mazatlan

Mazatlan/Sinaloa
Sch 782 red

38

Mr. Senor

Don Roberto Knight




Pto de Mazatlan

México
(Epoca Clásica)

Todos los valores utilizados en este "Distrito"
Sin marca de agua, imperforados

MAZATLAN

Latitud: 23° 14' 10" N, Longitud: 106° 24' 55" O, Altitud: 10 m.





Mazatlán es puerto en el océano Pacífico, situado al oeste del país, en el estado de Sinaloa, y a 1,042 kms. de ciudad de México.

En 1856, su conformación era:
Estado: Sinaloa
Distrito: Mazatlan
Partido: Mazatlan
Población del partido: 33,000
Población del puerto: 6,773




Medio real
Miguel Hidalgo
azul (varios tonos)

Sellos utilizados: 22,747



Un real
Miguel Hidalgo
amarillo u ocre

Sellos utilizados: 44,625




Dos reales
Miguel Hidalgo
verde, esmeralda, olivo, o verde-azul

Sellos utilizados: 42,819



Cuatro reales
Miguel Hidalgo
rojo o vermellón


Sellos utilizados: 5,441




We have examined the enclosed Mexico, 1856, 8 reals red lilac, Mexico district overprint, (Scott No. 5), used.....

submitted by Anthony Marks

of which a photograph is attached and are of the opinion that it is genuine in all respects.....



19-AUG-1857 - EX - SCHUMER




Cronología Filatélica
México
 (Epoca Clásica)

Todos los valores utilizados en este "Distrito"
 Sin marca de agua, imperforados

MEXICO

Latitud: 19° 26' 03" N, Longitud: 99° 08' 19" O, Altitud: 2,216 m.




Medio real
 Miguel Hidalgo
 azul (varios tonos)

Sellos utilizados: 112,399


Actualmente enclavado en la ciudad de México
 cuya área metropolitana se extiende ya en el
 Distrito Federal y en el estado de México. Capital
 del país.

En 1856, su conformación era:
 Estado: Valle de México
 Distrito: no disponible
 Partido: no disponible
 Población de la ciudad: 200,000
 Población del Estado: 465,823




Dos reales
 Miguel Hidalgo
 verde, esmeralda, olivo, o verde-azul

Sellos utilizados: 424,906



Un real
 Miguel Hidalgo
 amarillo u ocre

Sellos utilizados: 227,422





Cuatro reales
 Miguel Hidalgo
 rojo o vermellón

Sellos utilizados: 44,996




THICK
 PAPER



Ocho reales
 Miguel Hidalgo
 lila, violeta, o lila rojizo

Sellos utilizados: 23,909




El 23 de diciembre de 1860 el general Miramón
 pidió al ayuntamiento de la ciudad de México que
 nombrase una persona para que se encargara
 del gobierno hasta la entrada de los liberales y se
 nombro al general Berriozábal. Los liberales
 ocuparon la ciudad al amanecer del día 25 e
 hicieron repicar las campanas hasta después de
 la puesta del sol.



La oficina de México recibió 278 remesas fechadas entre el 1 de Agosto de 1856 y el 17 de Abril de 1861, y si hizo devoluciones en 1861. (El estado por omisión será Distrito Federal). Schatzkes muestra solo cancelaciones en México mismo. Banchick agrega a Tepeji del Rio (Tepeji de Ocampo, en Hidalgo) y a Tlalpan. Por su parte Celis agrega a Tacubaya y a Guadalupe Hidalgo (Gustavo A. Madero). Follansbee menciona que el valor de un real se conoce con doble sobremarca de distrito: de México y de Chalco; este ejemplo muestra nuestra cancelación de Texcoco.

2nd 5mm has "C" mark in CORREOS


G. D. Fran. Murphy



PAID IN
JURO.

Mexico

m 3



M 2



Don Pablo J. Acosta

Salpa.

Sch. 928 blue

Dr. L.

Don Juan N. Mendez Garibay.

Yamordo.




Cronología Filatélica
México
 (Epoca Clásica)

Todos los valores utilizados en este "Distrito"
 Sin marca de agua, imperforados

MORELIA

Latitud: 19° 42' 06" N, Longitud: 101° 11' 07" O, Altitud: 1,920 m.




Medio real
 Miguel Hidalgo
 azul (varios tonos)

Sellos utilizados: 21,489




52901
 Un real
 Miguel Hidalgo
 amarillo u ocre

Sellos utilizados: 54,307



Dos reales
 Miguel Hidalgo
 verde, esmeralda, olivo, o verde-azul

Sellos utilizados: 65,998



Morelia es capital del estado de Michoacán de Ocampo al suroeste del país, y se encuentra a 302 kms. al oeste de la ciudad de México.

En 1856, su conformación era:
 Estado: Michoacan
 Distrito: Del Norte
 Partido: Morelia
 Población de la ciudad: 25,000



Cuatro reales
 Miguel Hidalgo
 rojo o vermellón

Sellos utilizados: 7,964




001_O_1_P_MOR

La Reforma

Los "Hidalgos del 56" (1856 - 1861)

M. S. O.
J. P. de Mendano


Chalchicomula Puebla



May 27, 1857

Mayo 29.

Srs. Velasco y C.^a



OTLAN

Puebla

Todos los valores utilizados en este "Distrito"
Sin marca de agua, imperforados

PUEBLA

Latitud: 19° 02' 36" N, Longitud: 98° 11' 50" O, Altitud: 2,135 m.

**FRANCO
EN AMOZOQUE**


"Heroica Puebla de Zaragoza", capital del estado del mismo nombre, Puebla se encuentra ubicada a 123 kms. al este sureste de la ciudad de México.

En 1856, su conformación era:
Estado: Puebla
Distrito: Puebla
Partido: Puebla
Población del partido: 70.000





Medio real
Miguel Hidalgo
azul (varios tonos)
Sellos utilizados: 56,830

Chalchicomula



*007 uce
521153
+
821A*



Un real
Miguel Hidalgo
amarillo u ocre
Sellos utilizados: 123,805




Dos reales
Miguel Hidalgo
verde, esmeralda, olivo, o verde-azul
Sellos utilizados: 104,113



Cuatro reales
Miguel Hidalgo
rojo o vermellón
Sellos utilizados: 5,107




*BLUE GREEN
521147*



TLANCAMA YUS



EMERALD



Ocho reales
Miguel Hidalgo
lila, violeta, o lila rojizo
Sellos utilizados: 2,261


CHOLVILA

Durante las revueltas desatadas contra la promulgación de la Constitución de 1857, el gobernador Traconis destierra de Puebla a los padres paulinos (27 junio 1856) , a 17 personas respetables (16 julio 1856) y a muchas otras y decreta que los pobres y jornaleros no paguen renta (17 septiembre 1856)

ATLYXCO

QUERETAROS


Miguel Hidalgo
azul (varios tonos)
Sellos utilizados: 29,544



Un real
Miguel Hidalgo
amarillo u ocre
Sellos utilizados: 81,620




521264
Dos reales
Miguel Hidalgo
verde, esmeralda, olivo, o verde-azul
Sellos utilizados: 91,349



Cuatro reales
Miguel Hidalgo
rojo o vermellón
Sellos utilizados: 5,215

001_0_1_P_QUE

CELAYA



521265
5/3

FRANCO
APASEO

Sur D. José Forniel



San Luis Potosí.

31 AUG 1857



9
Sr. D. Adolfo Gurrutiz



Mexico

FRANQUEADO
EN EL CEDRAL

Todos los valores utilizados en este "Distrito"
Sin marca de agua, imperforados


SAN LUIS POTOSI

Latitud: 22° 09' 04" N, Longitud: 100° 58' 34" O, Altitud: 1,860 m.



Medio real
Miguel Hidalgo
azul (varios tonos)


Sellos utilizados: 25,268



V^o DE MATEHUALA

En el centro del país, a 415 kms. al norte noroeste de la ciudad de México, se encuentra esta ciudad que es capital del estado del mismo nombre.

En 1856, su conformación era:
Estado: San Luis Postosi
Distrito: San Luis
Partido: San Luis
Población del partido: 74,762



Dos reales
Miguel Hidalgo
verde, esmeralda, olivo, o verde-azul

Sellos utilizados: 76,407




Cuatro reales
Miguel Hidalgo
rojo o vermellón

Sellos utilizados: 3,959




Un real
Miguel Hidalgo
amarillo u ocre

Sellos utilizados: 66,981





En julio de 1858, una vez expedidas las Leyes de Reforma y reconocido el gobierno de Juárez por los Estados Unidos, Santos Degollado volvió al escenario de la guerra y estableció su cuartel en San Luis Potosí




Ocho reales
Miguel Hidalgo
lila, violeta, o lila rojizo

Sellos utilizados: 3,352



J. D. B.

Manuel P. Escandon.



50

MEXICO
QUILPAN

Mexico.

Sept 16 - 1859



1856

Por D^{na}

Ambrosio Novla

Méjico



Gr
Sr Juan Buxó.
Libreria Madrilená, Portal
del Aquila de Oro n.º 5.

Méjico.

Cronología Filatélica





México

(Epoca Clásica)

Todos los valores utilizados en este "Distrito"
Sin marca de agua, imperforados

VERACRUZ

Latitud: 19° 11' 57" N, Longitud: 96° 08' 16" O, Altitud: 10 m.



Medio real
Miguel Hidalgo
azul (varios tonos)


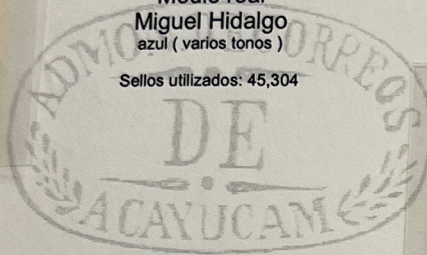
Sellos utilizados: 45,304

Un real
Miguel Hidalgo
amarillo u ocre

Sellos utilizados: 117,635

Dos reales
Miguel Hidalgo
verde, esmeralda, olivo, o verde-azul


Sellos utilizados: 128,956



HUYMAN
GUILLO

Puerto marítimo en el Golfo de México, al este del país, y a 402 kms. de la ciudad de México.



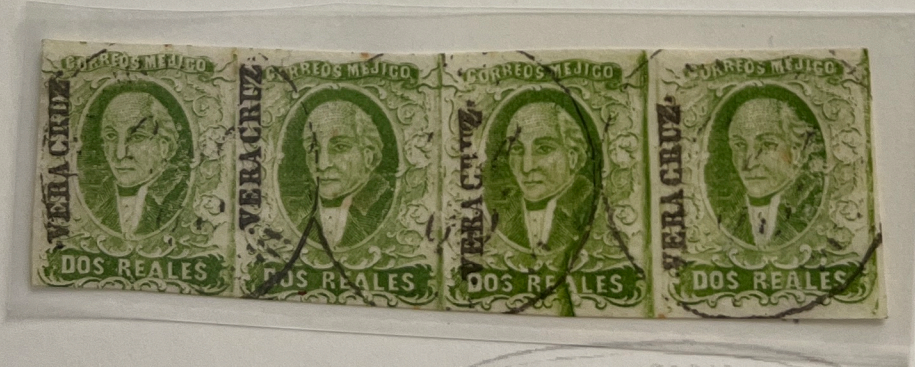

En 1856, su conformación era:
Estado: Veracruz
Distrito: Veracruz
Partido: Veracruz
Población del partido: 36,038



DBL
XFER
TOP.

Cuatro reales
Miguel Hidalgo
rojo o vermellón

Sellos utilizados: 15,309

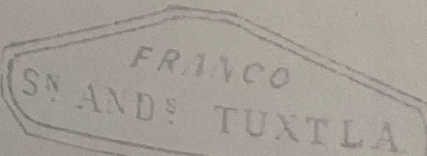


El 3 de marzo de 1860 inició el general Miguel Miramón al mando de 7,000 hombres las operaciones del sitio a Veracruz, ya que allí se encontraban asentados los poderes liberales encabezados por Don Benito Juárez.



Ocho reales
Miguel Hidalgo
lila, violeta, o lila rojizo

Sellos utilizados: 9,458



RECENTE
7/1

001_0_1_P_VER

www.eltangul.com.mx Derechos Reservados

eltangul...philately


Cronología Filatélica
México
 (Epoca Clásica)

Todos los valores utilizados en este "Distrito"
 Sin marca de agua, imperforados

FRESNILLO

ZACATECAS

Latitud: 22° 46' 18" N, Longitud: 102° 34' 31" O, Altitud: 2,440 m.



EX-TRANCHIK
 9150




Un real
 Miguel Hidalgo
 amarillo u ocre

Sellos utilizados: 50,895

Dos reales
 Miguel Hidalgo
 verde, esmeralda, olivo, o verde-azul

Sellos utilizados: 65,872



Medio real
 Miguel Hidalgo
 azul (varios tonos)

Sellos utilizados: 41,317



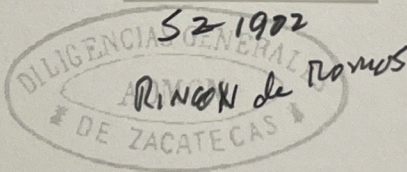
... se localiza en el noroeste del centro
 y es capital del estado del mismo
 nombre, con una distancia de 605 kms. a la
 ciudad de México.

En 1856, su conformación era:
 Estado: Zacatecas
 Distrito: Zacatecas
 Municipalidad: Zacatecas
 Población de la municipalidad: 22,856




Cuatro reales
 Miguel Hidalgo
 rojo o vermellón

Sellos utilizados: 7,628



SAN MIGUEL DEL MESQUITAL


Audaces, bien armados y pertrechados, y considerándose invencibles ante la gente que poblaba el centro del país, los liberales fronterizos, al mando del general Juan Zuazua, aprovechándose de lo pequeño de la guarnición que resguardaba Zacatecas, se apoderaron de ella el 27 de abril de 1858.



ZACATECAS
 MANUSCRIPT

Ocho reales
 Miguel Hidalgo
 lila, violeta, o lila rojizo

Sellos utilizados: 7,012



321851

FRANCO EN AGOSTADERO

15380
 10/2009

AGUASCALIENTES
 CHALCHIBUIT'S



Se reciben 22 remesas fechadas entre el 30 de Agosto de 1856 y el 12 de marzo de 1861, y se hacen devoluciones en 1861. (El estado por omisión será Zacatecas). Schatzkes enumera las siguientes oficinas o usos: Zacatecas, Agostadero (Villa Garcia), Asientos (en Aguascalientes), Bolaños (en Jalisco), Calvillo (en Aguascalientes), Chalchihuites, Colotlan (en Jalisco), San Juan del Mezquital (Juan Aldama), Juchipila, Mazapil, San Miguel del Mezquital (Miguel Auza), Nieves, Ojocaliente, Pinos, Rincón de Romos (en Aguascalientes), Rio Grande, Sain Alto, Sierra Hermosa (Sierra Vieja), Sombrerete, Teul (Teúl de González Ortega), Tlaltenango (Tlaltenango de Sánchez Román), Villanueva, Xerez (Jerez de García Salinas), y Aguascalientes: Celis, agrega a: Hacienda del Carro (Villa González Ortega), Juchilapa (?), La Luz, y Villagran (?); y Banchick suma a la lista: Chichilicuil, Chichilicuil, y Chichilicuil. Sobremarca manuscrita, en donde el est...

Cronología Filatélica
México
 (Epoca Clásica)


Sin marca de agua, imperforados y sin sobremarca de "Distrito"




Medio real
Miguel Hidalgo
 negro / papel café
 Sc 6a, Mc 6II, CF 7a, CI 8ss
 Sellos utilizados: 194,380




Un real
Miguel Hidalgo
 negro / papel verde
 Sc 7b, Mc 7II, CF 8a, CI 9ss
 Sellos utilizados: 821,116




Dos reales
Miguel Hidalgo
 negro / papel rosa
 Sc 8c, Mc 8II, CF 9a, CI 10ss
 Sellos utilizados: 925,573




Cuatro reales
Miguel Hidalgo
 negro / papel amarillo
 Sc 9b, Mc 9II, CF 10a, CI 11ss
 Sellos utilizados: 103,595
 (Esta cantidad incluye a los sellos de color rosa)



Cuatro reales
Miguel Hidalgo
 rosa oscuro / papel amarillo
 Sc 10b, Mc 12II, CF 11a, CI 12ss
 Sellos utilizados: ?
 (Incluidos en los sellos de color negro)



Ocho reales
Miguel Hidalgo
 negro / papel rosa café
 Sc 11d, Mc 10II, CF 12a, CI 13ss
 Sellos utilizados: 62,842
 (Esta cantidad incluye a los sellos de color verde)



Ocho reales
Miguel Hidalgo
 verde / papel café
 Sc 12b, Mc 13II, CF 13a, CI 14ss
 Sellos utilizados: ?
 (Incluidos en los sellos de color verde)


En septiembre de 1861 y a causa de la suspensión del pago de la deuda pública, el ministro Thouvenel, de Francia, indicó al representante mexicano, De la Fuente, que aprobaba la conducta de su embajador Saligny y que, de acuerdo con Inglaterra, se enviaría una escuadra de buques de ambas naciones para exigir al gobierno de Juárez la debida satisfacción. España, a su vez, decidió (6 de ese mes) obrar por su cuenta, pero luego propuso a las otras potencias actuar de manera conjunta. Pronto mediaron los Estados Unidos: le ofrecieron a México pagar en su nombre los intereses de la deuda, "con las debidas hipotecas de territorio", le indicaron a España que no se opondría a su guerra con México mientras no tratara de adquirir territorios o de subvertir la forma de gobierno republicano; y le manifestaron a Inglaterra que "les causaría una sensación profunda una intervención directa que tuviera por objeto organizar un nuevo gobierno en México". En atención a estas advertencias, se trató de armonizar todos los intereses.

Jose Manuel Hidalgo junto con José María Gutiérrez de Estrada, Juan Nepomuceno Almonte, Francisco de Paula de Arrangoiz y el arzobispo Pelagio Antonio de Labastida y Dávalos, emigrados en Europa, procuró con éxito el establecimiento de la monarquía en México. El 2 de Septiembre de 1861, siendo huésped en Biarritz de Napoleón III y Eugenia de Montijo, propuso al emperador que aprovechando la inminente intervención de Francia, España e Inglaterra en territorio mexicano se restableciera la monarquía en México, su candidato era el Archiduque Maximiliano de Habsburgo, hermano del Emperador Francisco José de Austria. El 18 de septiembre de 1861 la corona de México fue aceptada condicionalmente por Maximiliano. Las condiciones eran: 1) que fuese llamado por el voto de la mayoría de los mexicanos 2) que lo aprobase su hermano el Emperador Francisco José su suegro, Leopoldo I de Bélgica y 3) que Francia ayudase con su ejército y su marina hasta la consolidación del trono.

002_B_1_P_5D1
 www.efiangui.com.mx Derechos Reservados
 efiangui...philately
 Benito Juárez, Museo de Historia y Geografía, Colección en el Castillo de Chapultepec


En general, en el caso de los valores de medio, un, dos, así en el caso de los ocho reales, donde los sin sobremarca son un poco más cotizados si son usados, y menos si son nuevos, los casos, como también se encuentran, por razones de Tepeji del Río, Texcoco, Th... ados ya sean nuevos o usados. Excepciones a este comentario pueden aplicar depar los distritos que si sobremarcaban sus sellos en general pero dejaron de hacerlo en los

Muestra de cada una de las sobremarcas de "Distrito" de esta serie
Sin marca de agua, imperforados



Durango

Sellos utilizados:
Medio real = 2,476, Un real = 5,776,
Dos reales = 7,720, Cuatro reales = 2,400,
Ocho reales = 1,020




Guadalajara

Sellos utilizados:
Medio real = 17,252, Un real = 12,050,
Dos reales = 7,795, Cuatro reales = 2,800,
Ocho reales = 2,114




Guanajuato

Sellos utilizados:
Medio real = 8,592, Un real = 54,213,
Dos reales = 57,507, Cuatro reales = 4,260,
Ocho reales = 3,413



Hermosillo

Sellos utilizados:
Medio real = 576, Un real = 526,
Dos reales = 1,020, Cuatro reales = 300,
Ocho reales = 520



Huejutla

El 5 de mayo de 1862 el general Ignacio Zaragoza, jefe del Ejército de Oriente, dirigió la batalla de Puebla que cubrió de gloria al ejército mexicano al vencer al primer ejército del mundo, significó un triunfo de incalculable importancia para la nación mexicana. Zaragoza fue apoyado por oficiales jóvenes y de mediana edad como Porfirio Díaz, Felipe Berriozabal, Mariano Escobedo, Tomás O'Horan y Miguel Negrete quien al frente de 4,802 hombres de los 12,000 que defendían la ciudad, rechazó 3 asaltos a los fuertes de Loreto y Guadalupe por las fuerzas de Lorencez. El parte del general Zaragoza al presidente Juárez fue: "Las armas mexicanas se han cubierto de gloria. La armada francesa se batió con enorme valor; su general en jefe demostró torpeza en el ataque". Lorencez se retiró a Orizaba y allí espero órdenes de su gobierno.

El 3 de julio de 1862 en Fontainbleau, Napoleón III entregó al general Forey, sucesor de Lorencez, unas instrucciones que marcaban clara y precisa la política